Anlage 1

Vermessungsverwaltung Baden-Württemberg

Landratsamt Heilbronn
Vermessungsbehörde
Lerchenstraße 40
74072 Heilbronn

Auszug aus dem Liegenschaftskataster

Liegenschaftskarte 1 : 500

Erstellt am 02.07.2018

Flurstück: 6494
Flur: ---
Gemarkung: Stetten

Gemeinde: Schwaigern
Kreis: Heilbronn
Regierungsbezirk: Stuttgart



Maßstab 1:500 0 5 10 15 Meter

Die Basisinformationen und Basisdaten des Liegenschaftskatasters unterliegen dem Verwendungsvorbehalt nach § 2 Abs. 3 und 4 des Vermessungsgesetzes vom 1. Juli 2004 (GBl. S. 469, 509), zuletzt geändert durch Gesetz vom 30. November 2010 (GBl. S. 989). Sie dürfen vom Empfänger nur für den Zweck verwendet werden, zu dem sie übermittelt worden sind. Eine Verwendung für andere Zwecke ist nur zulässig, wenn die Vermessungsbehörde eingewilligt hat.

Anlage 2

Ansicht Ost

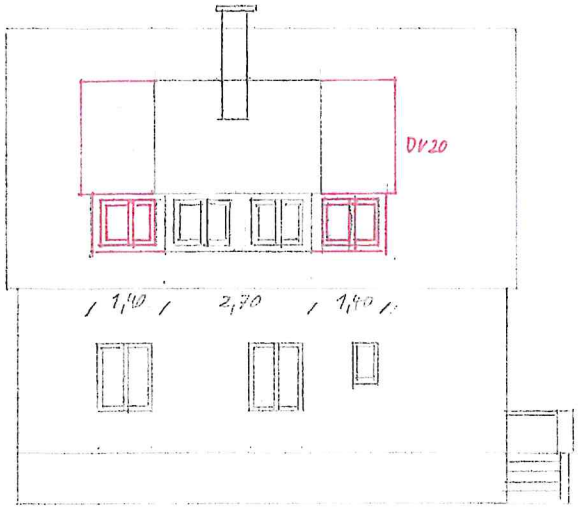

Schnitt

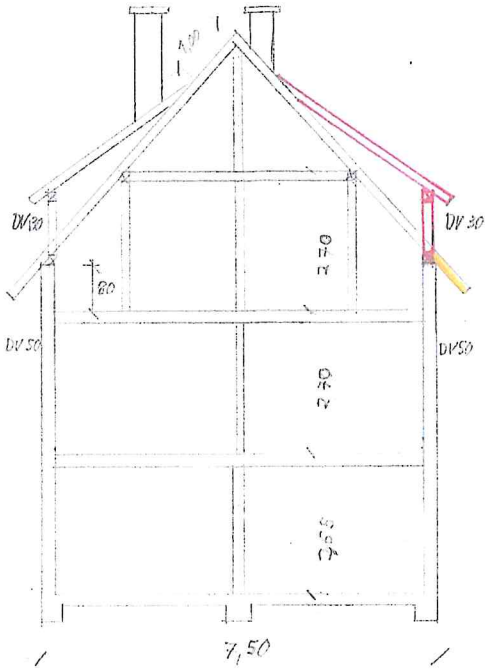

Ansicht West

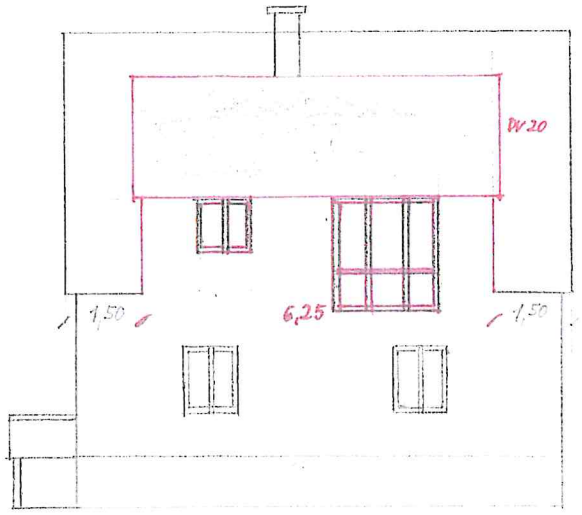

Ansicht Süd

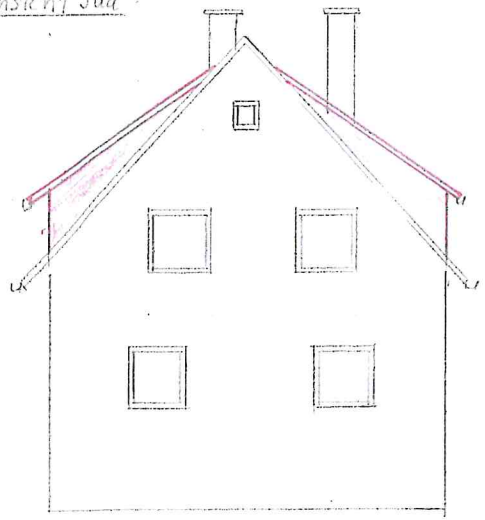

Ansicht Nord

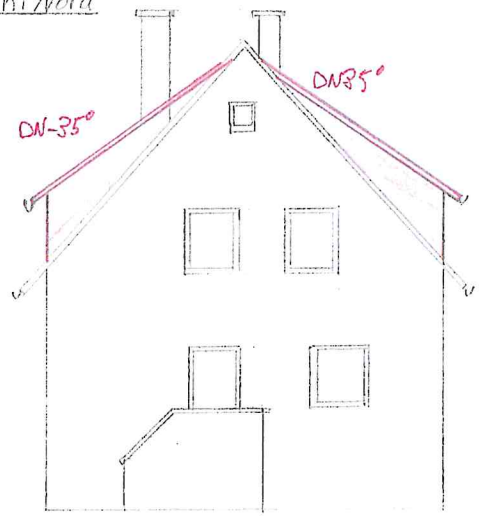

Dachgeschoss

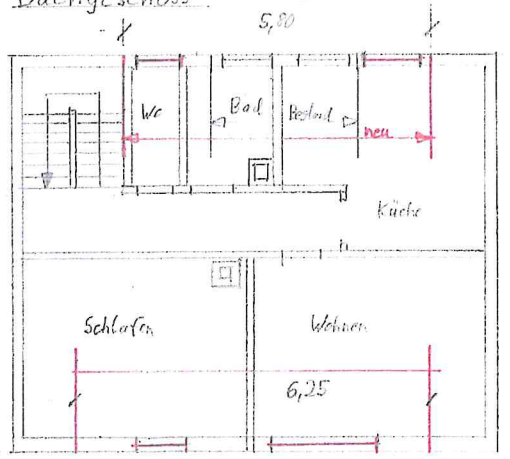

Ilsfeld den 9.7.2018 M. Blind

Massstab: 1:100

Bauherr :

MARKUS BLIND Zimmerei
Turmstraße 12 Tel.: 07062 / 979270
D-74360 Ilsfeld Mobil: 0173 / 3156478