

Auszug aus dem Liegenschaftskataster

Liegenschaftskarte 1 : 1000

Erstellt am 28.08.2018

Gemeinde: Schwaigern
Kreis: Heilbronn
Regierungsbezirk: Stuttgart

Flurstück: 13741
Flur: 0
Gemarkung: Schwaigern

Vermessungsverwaltung Baden-Württemberg

Landratsamt Heilbronn
Vermessungsbehörde
Lerchenstraße 40
74072 Heilbronn

EINGABEPLANUNG Anlage 1
Lageplan

Projekt	**Errichtung eines Pufferspeicherteichs mit 3315 cbm Volumen zur Bewirtschaftung von landwirtschaftlichen Flächen**
Flurnummer Gemarkung	13741 Schwaigern
Bauherr	
Architekt	Rudolf Thomas Brettreichstrasse 18 97074 Würzburg Tel 0931 88074540
Planer	**Hubertus Beutler GmbH** Thüringer Strasse 2-4 97340 Marktbreit
Datum 01.09.2018	**Masstab** 1:1000

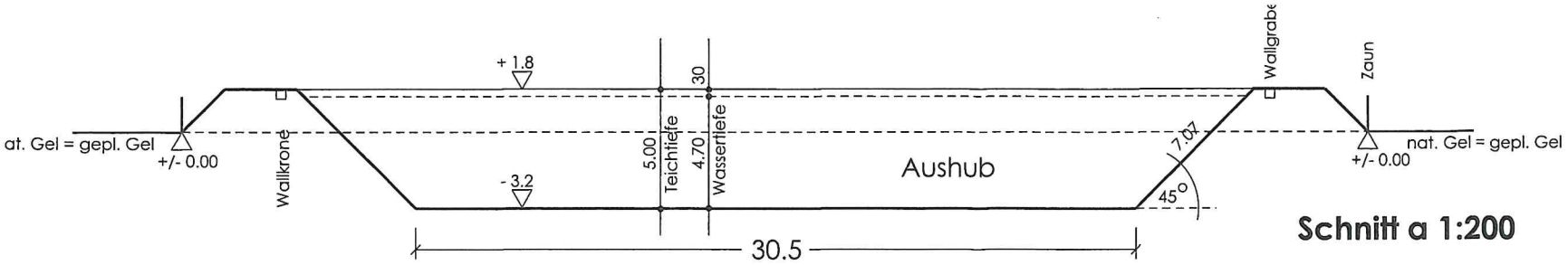

Schnitt a 1:200

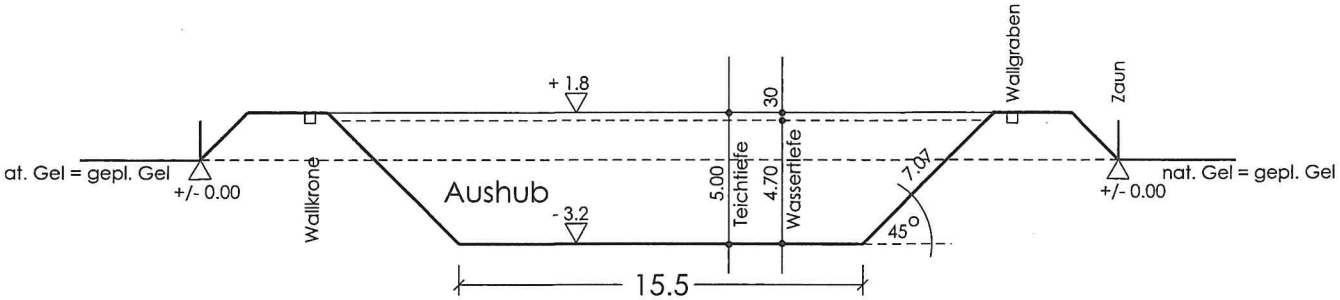

Schnitt b 1:200

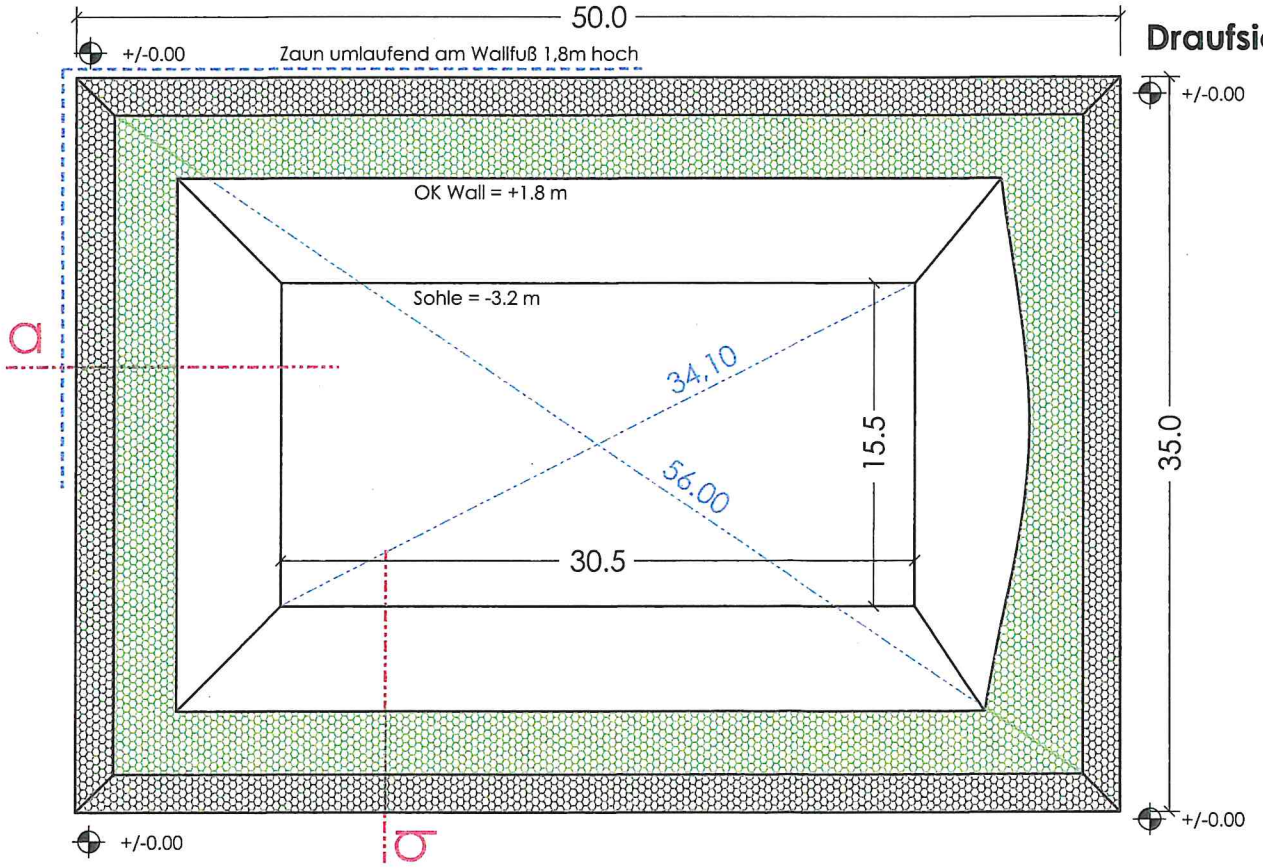

Draufsicht M 1:250

EINGABEPLANUNG
Draufsicht/ Schnitte

Anlage 2

Projekt	**Errichtung eines Pufferspeicherteichs mit 3315 cbm Volumen zur Bewirtschaftung von landwirtschaftlichen Flächen**
Flurnummer Gemarkung	13741 Schwaigern
Bauherr	
Architekt	Rudolf Thomas Brettreichstrasse 18 97074 Würzburg Tel 0931 88074540
Planer	**Hubertus Beutler GmbH** Thüringer Strasse 2-4 97340 Marktbreit
Datum 01.09.2018	**Masstab**